

Plan Local d'Urbanisme





Commune de Bussy-Létrée

Réseau d'eau potable

Echelle : 1/3.000

Vu pour être annexé à la délibération du conseil municipal de la commune de BUSSY-LETRÉE en date du :
25 janvier 2021
 arrêtant le projet de PLU.
 Le Maire,
 Pierre POUPART :

Légende

-  Réseau d'adduction d'eau potable
- Périmètre du champ captant**
 -  Périmètre de protection immédiate
 -  Périmètre de protection rapprochée
 -  Périmètre de protection éloignée

document
5.b1



Source : ©DGFiP - Cadastre numérisé, 2020